

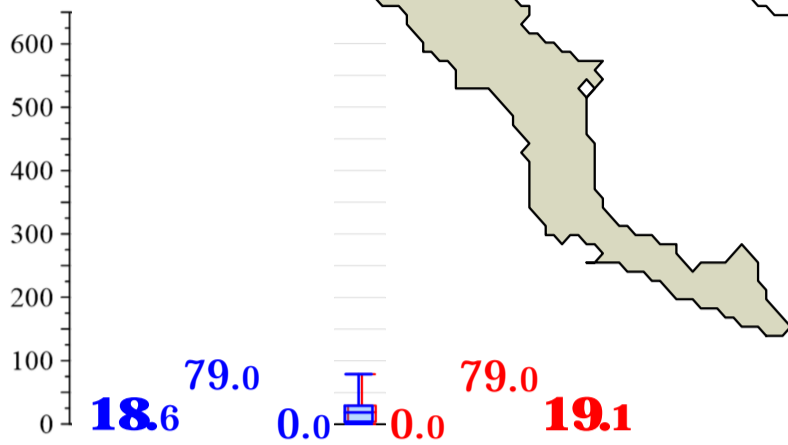
40



Ιόνιο Πανεπιστήμιο  
Σχολή Περιβάλλοντος  
Τμήμα Περιβάλλοντος

ΕΡΓΑΣΤΗΡΙΟ  
Φυσικής Περιβάλλοντος, Ενέργειας,  
και Περιβαλλοντικής Βιολογίας

39.5



Έργο **ΛΑΕΡΤΗΣ**  
Υποέργο 2



ΕΠΙΧΕΙΡΗΣΙΑΚΟ ΠΡΟΓΡΑΜΜΑ ΙΟΝΙΑ ΝΗΣΙΑ 2014-2020  
Με τη συγχρηματοδότηση της Ελλάδας και της Ευρωπαϊκής Ένωσης

ΜΕΣΟ  
ΥΨΟΣ  
ΒΡΟΧΗΣ  
ΙΟΥΝΙΟΥ  
**1973 - 2020**

Υποέργο 2: Τρέχουσες Μετεωρολογικές Συνθήκες,  
Κλιματική Μεταβλητότητα, και  
Εκτίμηση Κινδύνου Δασικής Πυρκαγιάς  
στα Επτάνησα

Π.Ε. 2.1.2: Κλιματική Μεταβλητότητα στα Επτάνησα

Τακτική Ομάδα Μελέτης Έρευνας:  
*Καλημέρης Α<sup>[1]</sup>, Φουντά Δ<sup>[2]</sup>, Γιαννακόπουλος Χ<sup>[2]</sup>*  
[1]: Τμήμα Περιβάλλοντος, Ιόνιο Πανεπιστήμιο  
[2]: Ινστιτούτο Ερευνών Περιβάλλοντος και Βιώσιμης Ανάπτυξης,  
Εθνικό Αστεροσκοπείο Αθηνών

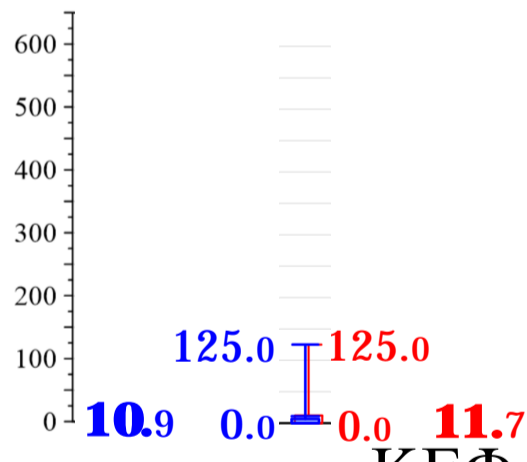
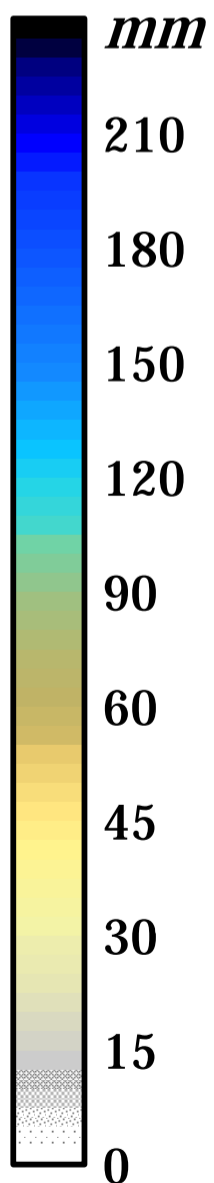
Μελέτη - Σύνταξη Χάρτη: *Καλημέρης Α*

39

ΛΕΥΚΑΔΑ

13.8

38.5



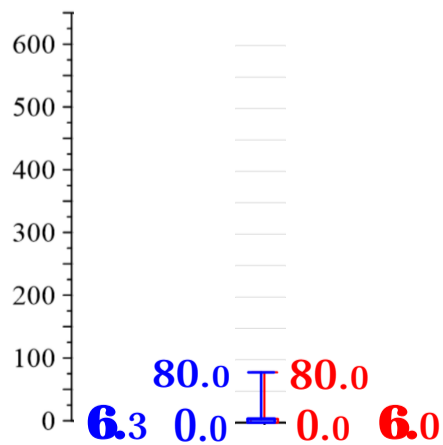
ΚΕΦΑΛΟΝΙΑ

ΙΘΑΚΗ

11.8

38

ΖΑΚΥΝΘΟΣ



37.5

19.5

20

20.5

21